



**КОМИТЕТ ИМУЩЕСТВЕННЫХ ОТНОШЕНИЙ  
АДМИНИСТРАЦИИ ПЕРМСКОГО МУНИЦИПАЛЬНОГО ОКРУГА**

**РЕШЕНИЕ**

о размещении объектов № 2895

Пермский край  
Пермский округ

24.09.2024

Комитет имущественных отношений администрации Пермского муниципального округа разрешает Акционерному обществу «Газпром газораспределение Пермь» (ИНН 5902183841, ОГРН 1025900512670, почтовый адрес: 614000, г. Пермь, ул. Петропавловская, 43)

размещение объекта «Газопровод давлением до 1.2 Мпа, для размещения которого не требуется разрешения на строительство»

на землях муниципальной собственности.

на срок 1 год

Местоположение: расположенных по адресу: Пермский край, м.о. Пермский, с. Култаево, ул. 9 мая, д. 41

Приложение: схема предполагаемых к использованию земель или части земельного участка.

Особые условия использования:

- 1) При размещении газопровода учесть параметры ширины проезда улично-дорожной сети, во избежание сужения полосы отвода дороги.
- 2) При условии получения разрешения на производство земляных работ.

Председатель комитета



(подпись, печать)

Е.А. Демидова



# Схема предполагаемых к использованию земель или части земельного участка

Объект: Газопровод давлением до 1,2 Мпа, для размещения которого не требуется разрешения на строительство

Местоположение: расположенных по адресу: Пермский край, м.о. Пермский, с. Култаево, ул. 9 мая, д. 41

Площадь земель или части земельного участка, кв.м.: 108

Категория земель: земли населенных пунктов

Вид разрешенного использования: -

Описание границ смежных землепользователей:





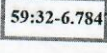



От точки н1 до точки н2 - земельный участок с кадастровым номером 59:32:3250001:21207

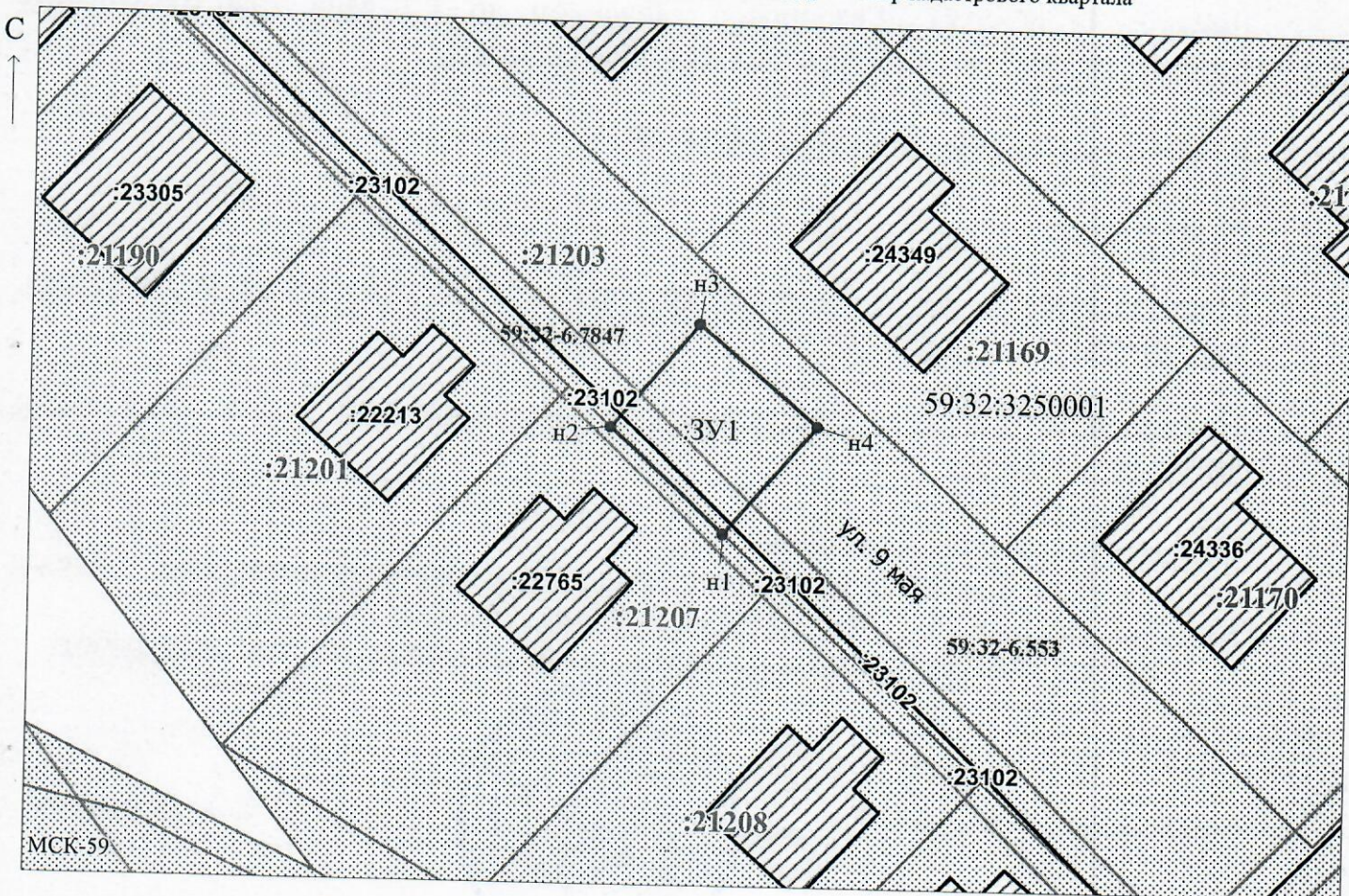
От точки н2 до точки н1 - земельный участок с кадастровым номером 59:32:3250001:21203

Каталог координат, м

№ точки границы	X	Y
н1	505694.64	2212126.51
н2	505702.07	2212118.43
н3	505709.44	2212124.61
н4	505702.32	2212133.00
н1	505694.64	2212126.51

### Условные обозначения:

-  - предполагаемый участок земель, на которых планируется размещение объекта
-  :21207 - границы и номер земельного участка, сведения о которых внесены в ЕГРН
-  :22765 - границы и номер объекта капитального строительства, сведения о которых внесены в ЕГРН
-  - граница кадастрового квартала
-  59:32-6.7847 - зоны с особыми условиями использования территории, сведения о которых внесены в ЕГРН
-  :ЗУ1 - обозначение запрашиваемого земельного участка
-  н1 - характерная точка границ земель или части земельного участка
-  59:32:3250001 - номер кадастрового квартала



Заявитель: \_\_\_\_\_ / Егошина И.В.  
 (подпись, расшифровка подписи)  
 МП  
 (для юридических лиц  
 и индивидуальных предпринимателей)

Масштаб 1:500